



EVROPSKÁ UNIE
Evropské strukturální a investiční fondy
Operační program Doprava

Ministerstvo dopravy
Státní fond dopravní
infrastruktury



Jiná ověření:

Paré:


Orientační schéma:



Razítko oprávněné osoby:

Podpis:

Datum:

Revize:	Datum:	Popis:	Kontroloval:
000	17.11.2023	Definitivní odevzdání dokumentace	Ing. Bohumil Brechta
V00	-	Vyjádření, stanoviska, připomínky	Ing. Bohumil Brechta

Stavebník/Investor:	Správa železnic, státní organizace	
Adresa:	Dlážděná 1003/7, 110 00 Praha 1	
Zástupce investora:	Stavební správa východ	
Adresa:	Nerudova 1, 779 00 Olomouc	

Zhotovitel díla:	EXprojekt s.r.o.	
Adresa:	Heršpická 758/13, 619 00 Brno	
Kontakt:	T: +420 533 312 000 E: info@exprojekt.cz	
Zhotovitel objektu:	EXprojekt s.r.o.	
Adresa:	Heršpická 758/13, 619 00 Brno	
Kontakt:	T: +420 533 312 000 E: info@exprojekt.cz	
Hlavní projektant (HIP):	Ing. David Rose Ing. Zuzana Kováčová	Specialista: Ing. Bohumil Brechta

Název stavby/akce:	"Rekonstrukce silničního mostu v km 143,143 v ŽST Brno hl.n."		Označení investora: S622000552
			Zakázka: 2022-079
Název části:	Dokladová část pro správní řízení		Označení části: E.5
Název objektu/dílní části:	Geodetický podklad zpracovaný podle jiných právních předpisů		Označení objektu/komplexu: -
Název přílohy:	Seznam dotčených nemovitostí		Číslo přílohy (typ/pořadí): 2. 101
Název dílní části přílohy:			Stupeň dokumentace: DUSP+PDPS
Odpovědný projektant: Ing. Stanislav Sabo	Zpracovatel přílohy: Ing. Stanislav Sabo	Měřítko: - Formáty: 3 x A4	Smluvní datum zpracování: 17.11.2023
Kraj: Jihomoravský	Katastrální území: Staré Brno [610089]	TUDU: 2001 J1	

Kódové označení přílohy:

S622000552_DUSP_E5XX_XXXXXXX_XX_2_101_000

Seznam nemovitostí dotčených stavbou

"Rekonstrukce silničního mostu v km 143,143 v ŽST Brno hl.n."

Údaje dle KN																		Nový stav KN (GP)			Trvalý zábor					Dočasný zábor - nájmy pozemků				Věcné břemeno				Druh jiného dotčení	Poznámka		
Katastrální území dle KN	TU	staničení KM	LV	Spoluvl. podíl	IČ/ŘČ	Jméno (název) vlastníka	Adresa (sídlo) vlastníka	Druh číselování parcely	Parcelní číslo	Výměra (m²)	Druh pozemku	Využití	Způsob ochrany	Stavba	Jiné právní vztahy	Katastrální území dle PZE	Parcelní číslo dle PZE	Výměra dle ZE (m²)	Parcelní číslo	Výměra dle GP (m²)	Číslo GP	Výkup (m²)	UMV/ZST CD k SZ (m²)	bez výkupu (m²)	Nabyvatel	SO/PS	nad 1 rok (m²)	SO/PS	do 1 roku (m²)	SO/PS	(m²)	Delka VB (m)	Číslo SO, PS	Oprávněný			
Město Brno	2001	143,14	146	1/1	70994226	Česke drahy, a.s.	nabřeží Ludvika Svobody 1222/12, Nové Město, 11000 Praha 1	2	272/1	49597	ostatní plocha	draha	---																1140	S0102001 S0102002 S0105001 S0103001 S0103002 ZS	43	18	S0103001	Správa železnic, s.o.			
Město Brno	2001	143,14	146	1/1	70994226	Česke drahy, a.s.	nabřeží Ludvika Svobody 1222/12, Nové Město, 11000 Praha 1	2	272/14	569	ostatní plocha	jiná plocha	---																30	ZS							
Město Brno	2001	143,14	146	1/1	70994226	Česke drahy, a.s.	nabřeží Ludvika Svobody 1222/12, Nové Město, 11000 Praha 1	2	363	781	ostatní plocha	jiná plocha	---																481	S0102002 ZS							
Staré Brno	2001	143,14	10001	1/1	44992785	Statutární město Brno	Dominikánské náměstí 196/1, Brno-město, 60200 Brno	2	1312/5	2122	ostatní plocha	ostatní komunikace	ochr.pásmo nem.kult.p am.,pam.z ony,rezerv ace,nem.na r.kult.pam																512	S0102001 S0105001 S0103003 ZS							
Staré Brno	2001	143,14	10001	1/1	44992785	Statutární město Brno	Dominikánské náměstí 196/1, Brno-město, 60200 Brno	2	1313/2	326	ostatní plocha	ostatní komunikace	ochr.pásmo nem.kult.p am.,pam.z ony,rezerv ace,nem.na r.kult.pam																84	S0102001 S0105001 S0103003 ZS							
Staré Brno	2001	143,14	3327	1/1	70994226	Česke drahy, a.s.	nabřeží Ludvika Svobody 1222/12, Nové Město, 11000 Praha 1	2	1340/1	5153	zastavěná plocha a nádvoh	---	ochr.pásmo nem.kult.p am.,pam.z ony,rezerv ace,nem.na r.kult.pam																54	S0102001 S0105001 S0103002 S0103003	15	9	S0103003	TSB			